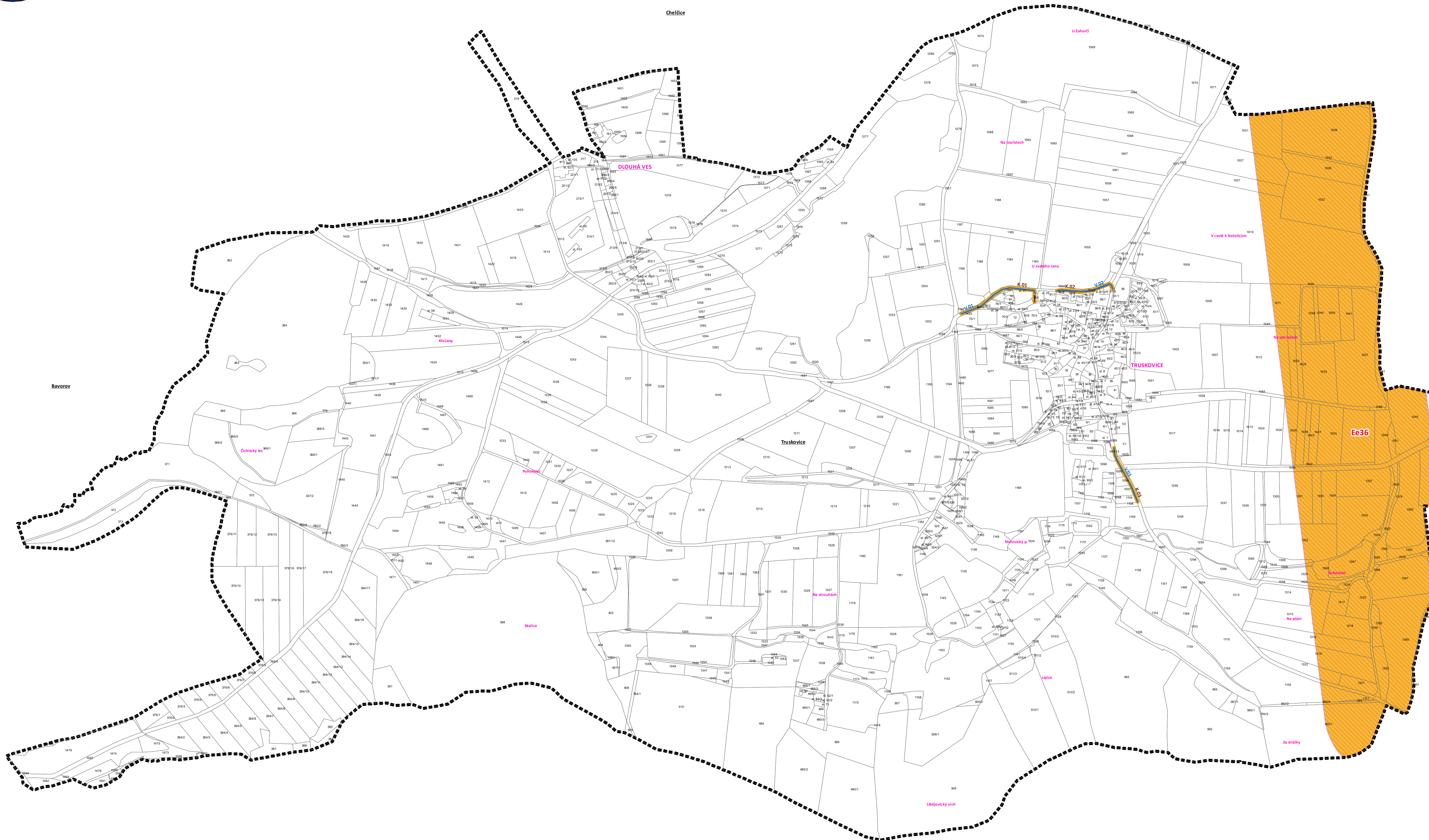


Stolice

Chelčice

Bavorov

Libějovice



Legenda	
	Podkladní katastrální mapa
	Řešené území
	Vedení ZVN - VPS TECHNICKÉ INFRASTRUKTURY
	Vodovod - VPS TECHNICKÉ INFRASTRUKTURY
	Kanalizace - VPS TECHNICKÉ INFRASTRUKTURY


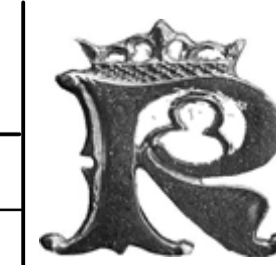
Strunkovice nad Blanicí

Malovice

Kód	Název záměru	Charakter veřejně prospěšné stavby
V.01	Pátevní vodovodní řad Truskovice – SEVER I.	VPS technické infrastruktury
V.02	Pátevní vodovodní řad Truskovice – SEVER II.	VPS technické infrastruktury
V.03	Pátevní vodovodní řad Truskovice – JIH	VPS technické infrastruktury
K.01	Pátevní kanalizační řad Truskovice – SEVER I.	VPS technické infrastruktury
K.02	Pátevní kanalizační řad Truskovice – SEVER II.	VPS technické infrastruktury
K.03	Pátevní kanalizační řad Truskovice – JIH	VPS technické infrastruktury
Ee.36	Dvojitě vedení ZVN 400 kV Kočín – Přestice	VPS technické infrastruktury

Celé správní území je zájmovým územím Ministerstva obrany z hlediska povodňování vymezených druhů staveb.

VYPRACOVAL ATELIER BOČEK, s.r.o. IČO: 25196721, IČ DPH: 451305788 tel: 777 822 403, email: rafek.bocek@gmail.cz	REŠIL Ing. arch. Markéta Jestřabová Ing. arch. Radek Boček	ZODPOVĚDNÝ PROJEKTANT Ing. arch. Radek Boček
DOPRAVNÍ ŘEŠENÍ	ELÉKTR. PLÁN ZAROVNANÝ VEŘEJNĚ	VÝKONOVÝ PŘEHLED ŘEŠENÍ
ÚŘEČ Ing. arch. Martin Jirovský, Ph.D.	KONCEPCE KVALITY A OCHRANA PŘÍRODY	VÝKONOVÝ ZPRAVUJÍCÍ Ing. arch. Radek Boček
POŘIZOVATEL: Městský úřad Rožmberk nad Vltavou		



ÚZEMNÍ PLÁN TRUSKOVICE	
03_VÝKRES VEŘ. PROSP. STAVEB A OPATŘENÍ	
CELKOVÁ ČÍSLO DOKUMENTU: 24-2021	CELKOVÁ ČÍSLO VÝKRESU: NÁVRH 50
STAV: 31.1.2022	STAV: 31.1.2022
ŠKALA: 1:5000	ŠKALA: 1:5000
CELKOVÁ ČÍSLO VÝKRESU: CELKOVÁ ČÍSLO VÝKRESU	CELKOVÁ ČÍSLO VÝKRESU: CELKOVÁ ČÍSLO VÝKRESU